

ACTUALIZACIÓN DEL PLAN DE DESARROLLO URBANO DE CENTRO DE POBLACIÓN DE PUERTO VALLARTA JALISCO








PLAN PARCIAL DE DESARROLLO URBANO DISTRITO URBANO 3

SIMBOLOGÍA

-  ALOJAMIENTO TEMPORAL
-  HABITACIONAL
-  MIXTO BARRIAL
-  MIXTO DISTRITAL
-  MIXTO CENTRAL
-  MIXTO REGIONAL
-  COMERCIO
-  SERVICIOS
-  INDUSTRIAL
-  ESPACIOS VERDES, ABIERTOS Y RECREATIVOS
-  INSTALACIONES ESP. E INFRAESTRUCTURA
-  EQUIPAMIENTO
-  BALDIO Y/O PREDIO SUB-UTILIZADO

\*FUENTE: PLAN DE DESARROLLO URBANO DE CENTRO DE POBLACIÓN 1997 Y ACTUALIZACIONES HASTA OCTUBRE DEL 2011

INFORMACIÓN COMPLEMENTARIA

-  LIMITE DE CENTRO DE POBLACIÓN
-  LIMITE DE AREA DE APLICACIÓN
-  LIMITE DE SUBDISTRITO
-  LIMITE DE COLONIAS
-  CURVAS DE NIVEL @ 5 MTS
-  TRAZA
-  AVENIDA DE LOS POETAS
-  AVENIDA MÉXICO

USO DE SUELO ACTUAL

D3-08



AGOSTO 2012

ESCALA: 1:20,000

H. AYUNTAMIENTO DE PUERTO VALLARTA, JALISCO  
DIRECCIÓN DE PLANEACIÓN URBANA

